



Association du lac McGregor
McGregor Lake Association




Mise à jour de la cartographie des herbiers de myriophylle à épis du lac McGregor

Municipalité de Val des Monts, Outaouais

Rapport remis à : l'Association du lac McGregor/McGregor Lake Association

Décembre
2019



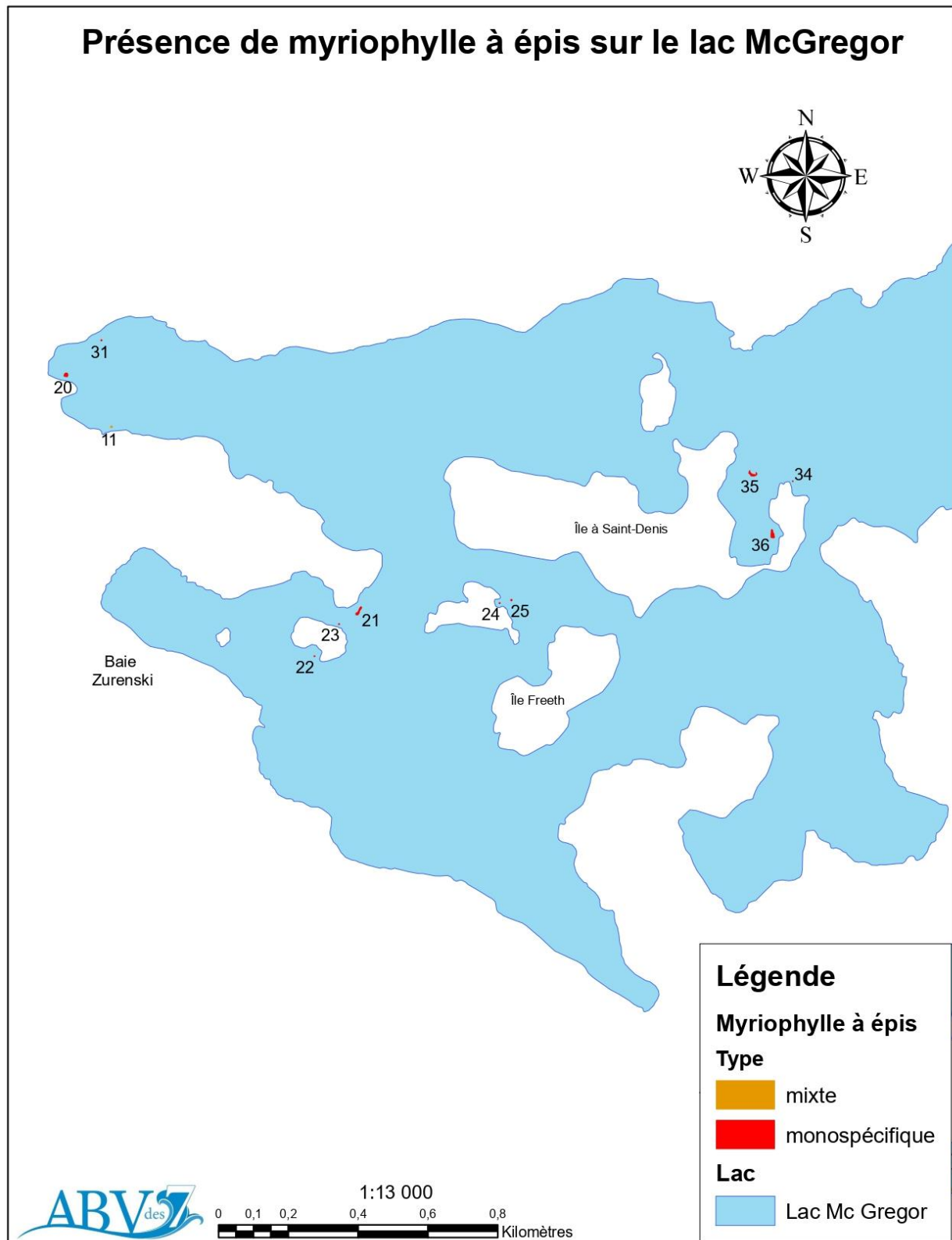


Carte 1 : Présence de myriophylle à épis sur le lac Mc Gregor en 2019 selon le type

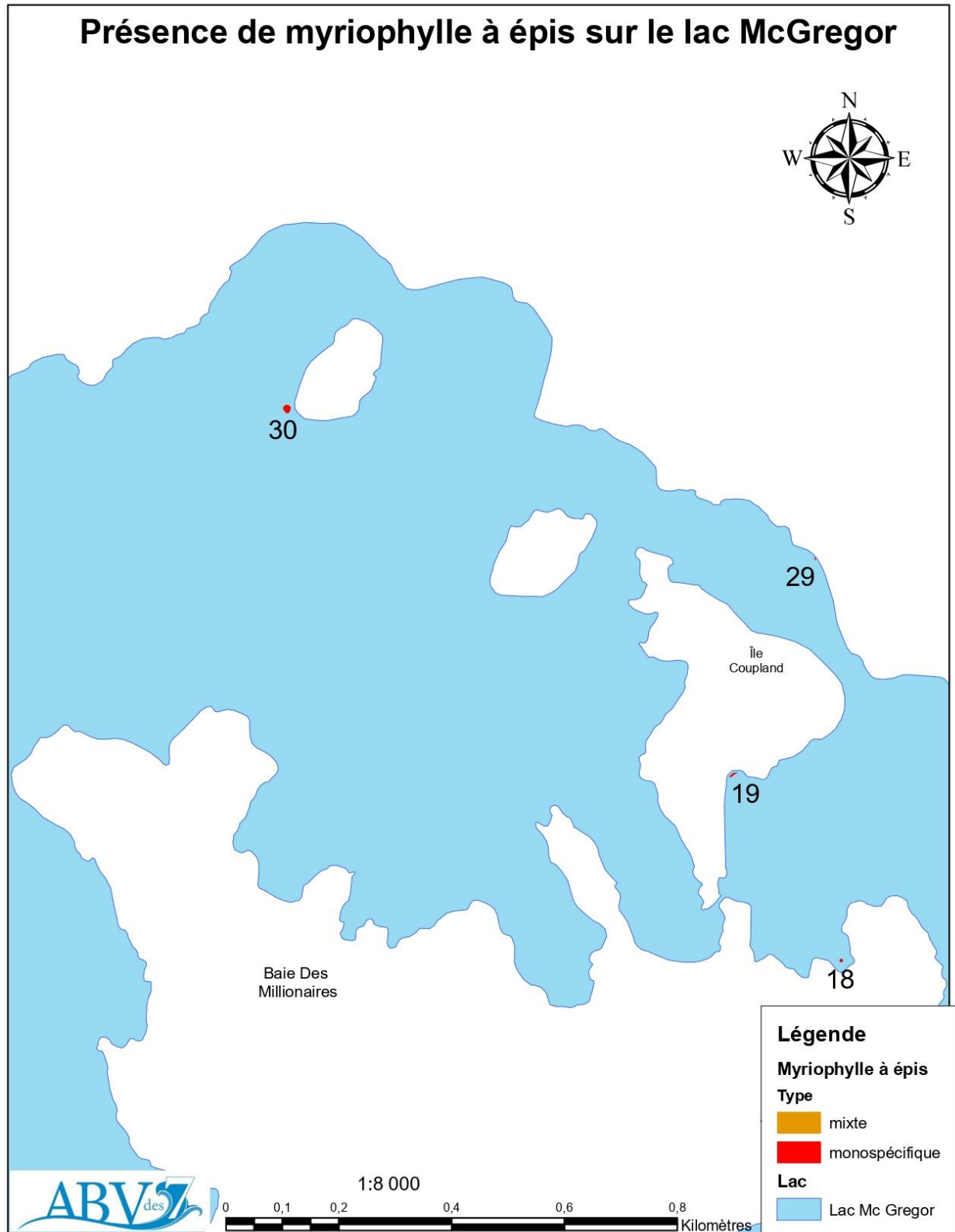
Tableau 3 : Caractérisation des herbiers du lac Mc Gregor en 2019

<i>Id</i>	<i>superficie (m²)</i>	<i>Type</i>	<i>recouvrement (%)</i>	<i>Profondeur</i>	<i>Obstacle</i>	<i>Substrat</i>
1	464	mixte	20	1,1	non	organique (organo) sableux (sablo)
2	350	mono	80+	1,5	quai	Organo-sableux
3	393	mono	80+	2	non	Organo-sableux
4	3 249	mono	80+	1,5	non	Organo-sablo-argileux
5	0	mono	70	1,2	non	Organo-sablo-argileux (argilo)
6	5	mixte	30-40		non	Organo-sablo-argileux
7	286	mono	80+	2	non	Sablo-rocheux
8	263	mono	40	1,25	beaucoup d'obstacle	Sablo-rocheux
9	1 164	mono	70	0,5 a2	bois mort	Organo-sableux
10	324	mono	80	1 a 2	non	Argilo-organique
11	41	mixte	30		non	
12	620	mono	80	0 ,8 ,1	roche	
13	369	mono	80	1 a 2,5	non	Argilo-organique
14	292	mono	80	2,5	roche	Sablo-rocheux
15	27	mono	60	1,1	non	Sablo-argileux
16	1 171	mono	80	1 à 2,1	roche	Sablo-argileux
17	591	mono	80	1 à 2	roche	Sablo-rocheux
18	30	mono	60	1,8	bois	sableux
19	45	mono	40	0,8 à 3	ancien barrage castor	Sablo-argileux et rocheux
20	140	mono	80	3	non	sableux
21	195	mono	80	1,5 à 4	roche et pente	Graveleux (gravelo) rocheux
22	21	mono	20	2	non	Argilo-sableux
23	22	mono				
24	22	mono		1,5		
25	32	mono	70	2	roche	rocheux
26	1 322	mono	80	2	roche	rocheux
27	153	mono	70	3	quai	rocheux
28	2 888	mono	80	1 a 3		Sablo-gravelo argileux
29	10	mono	70	1	quai	sable
30	154	mono	70	1,2	roche	rocheux
31	27	mono				
32	15	mono				
33	17	mono				
34	16	mono				
34	18	mono				
35	207	mono				
36	234	mono				

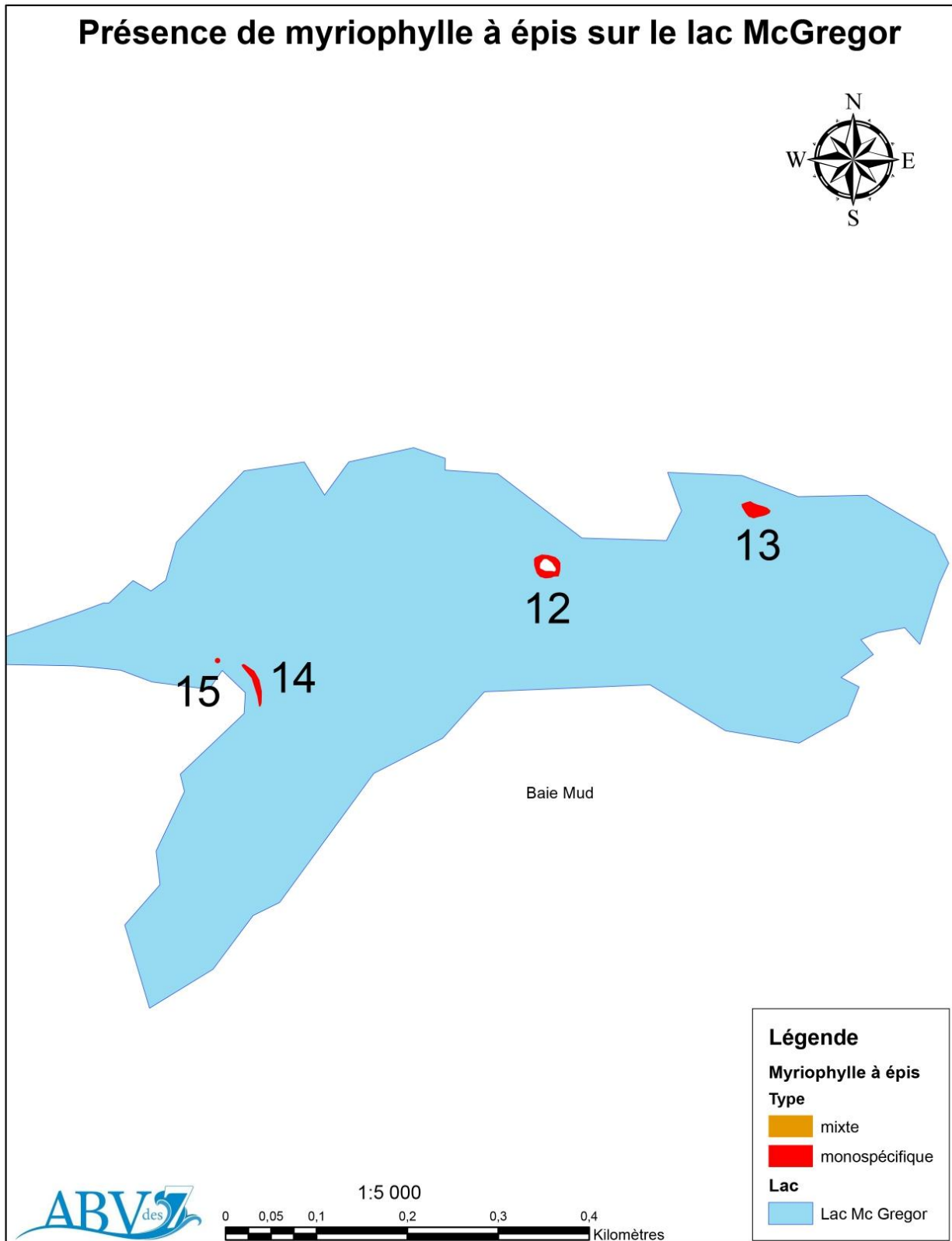
Annexe



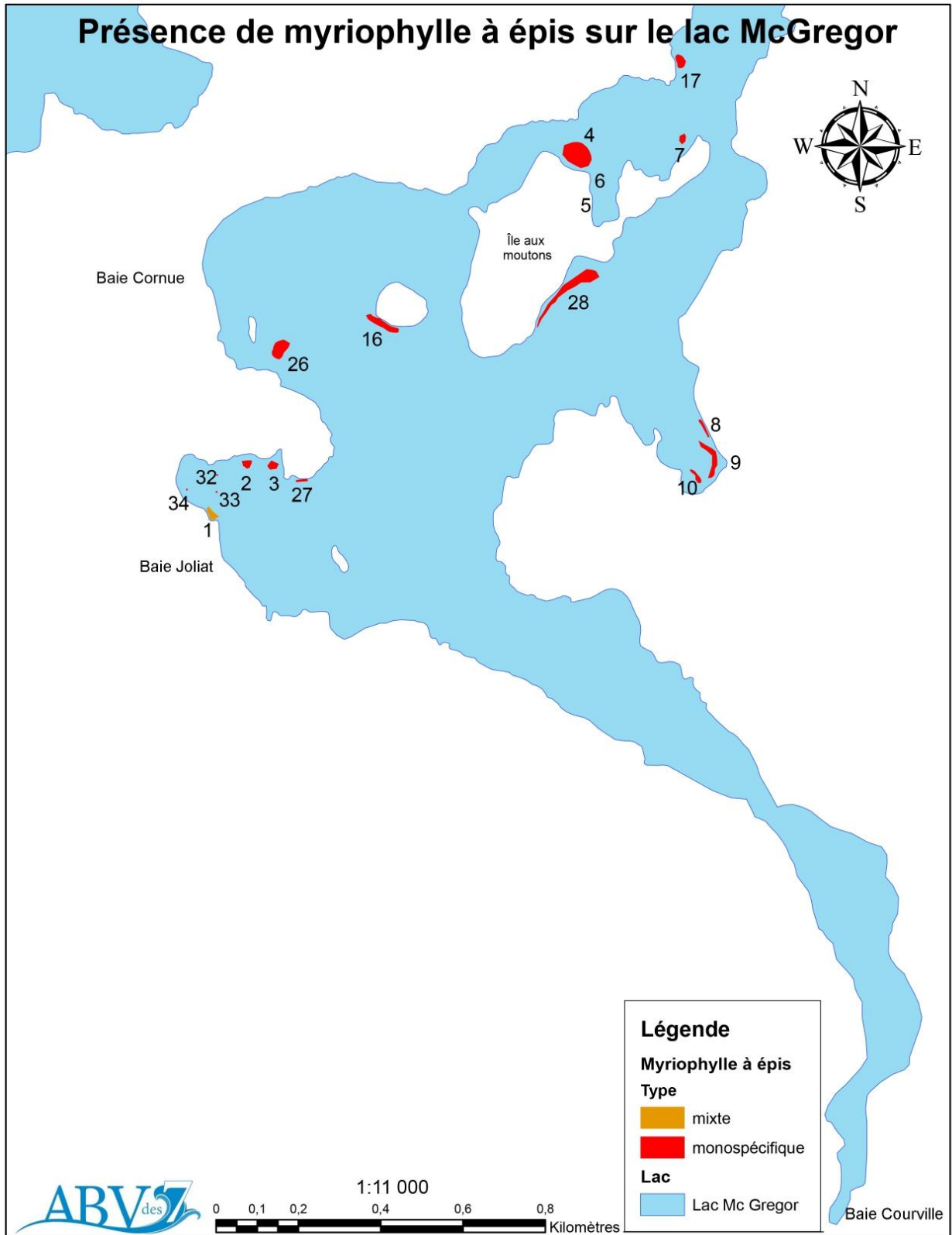
Annexe 1 : Localisation des herbiers de myriophylle à épis en 2019 partie Ouest



Annexe 2 : Localisation des herbiers de myriophylle à épis en 2019 partie Nord-Est



Annexe 3 Localisation des herbiers de myriophylle à épis en 2019 partie Baie Mud



Annexe 4 Localisation des herbiers de myriophylle à épis en 2019 partie Sud